


# Стратегия устойчивого развития ООПТ Республики Алтай


*Чагат Алмашев, директор,  
“Фонд устойчивого развития Алтая”  
(FSDA)*



# Кратко о деятельности Фонда

*Основные тематические (проектные) направления работы Фонда*

- *Усиление системы управления и охраны ООПТ*
- *Продвижение устойчивого землепользования*
- *Развитие сети общинного туризма*
- *Демонстрация альтернативной энергетики*
- *Сохранение природного и культурного наследия народов Алтая*



# Тематические направления и проекты Фонда

- **Усиление системы управления и охраны ООПТ.** *Проекты по образовательным и исследовательским экспедициям, тренингам и обучению эффективной охране природы, биоразнообразия.*

*Например, экспедиции представителей Природных Парков Алтая в ООПТ США, Непала и Монголии. Ежеквартальные тематические встречи Парков Алтая (конференции и семинары) и др. проекты*





# Тематические направления и проекты Фонда

- *Развитие сети общинного туризма*

*Проекты по развитию экотуризма, например, обучение представителей местных и коренных сообществ профессии гидов-проводников*

*(при поддержке проекта ПРООН/ГЭФ, ВВФ и др.)  
и др.*



# Тематические направления и проекты Фонда

- **Проект «Сохранение священных мест, тотемных животных и растений Алтая»**
- *Сбор информации, уточнение у местного населения культовых мест, животных и растений, картирование объектов и др. в Кош-Агачском районе (Курайская котловина и плато Укок).*




# Тематические направления и проекты Фонда

- Проект «Сохранение священных мест, тотемных животных и растений Алтая»
- Информационно-образовательная часть проекта:
- Фильм «Священные Места Алтая» (режиссер: К. МакЛауд),
- Фильм «Изменение климата и коренные народы» (Университет ООН, Швейцария),
- Публикации брошюр по трем разделам (священные места, животные и растения) по Кош-Агачскому району (Курайская котловина и плато Укок)


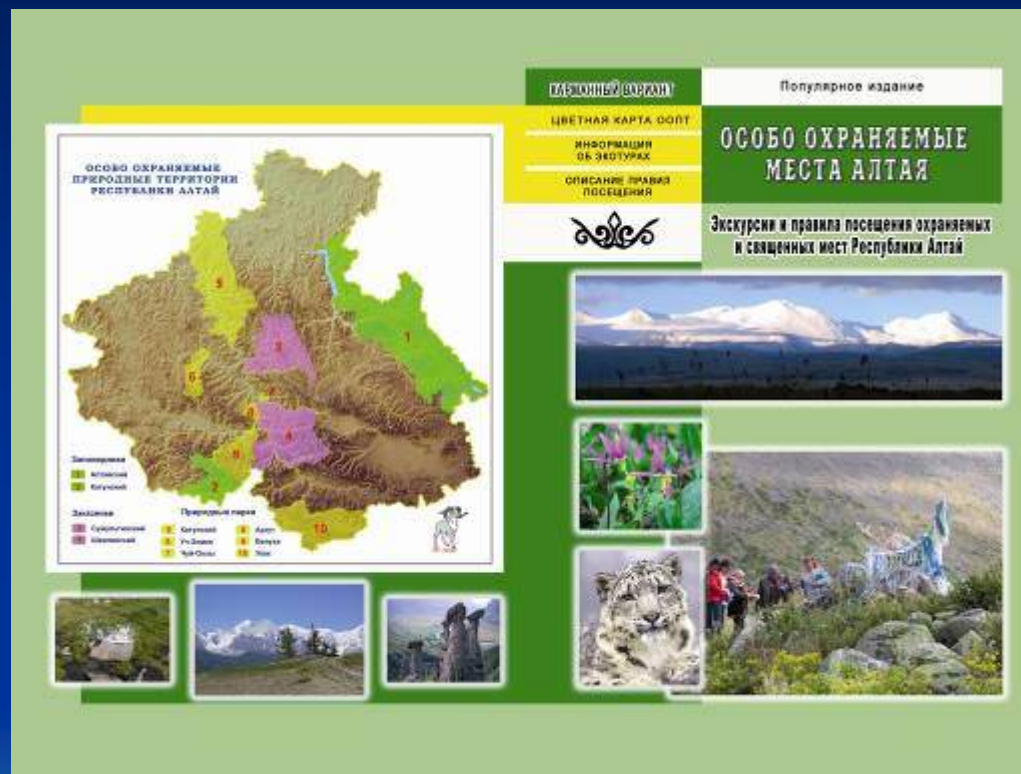


# Сеть ООПТ Республики Алтай



# «Золотые Горы Алтая» - объект ЮНЕСКО


- 1998г., включение 5 отдельных кластеров: Алтайский и Катунский заповедники, гора Белуха, озеро Телецкое и плато Укок в список Всемирного Природного Наследия ЮНЕСКО по единым названием «Золотые Горы Алтая»



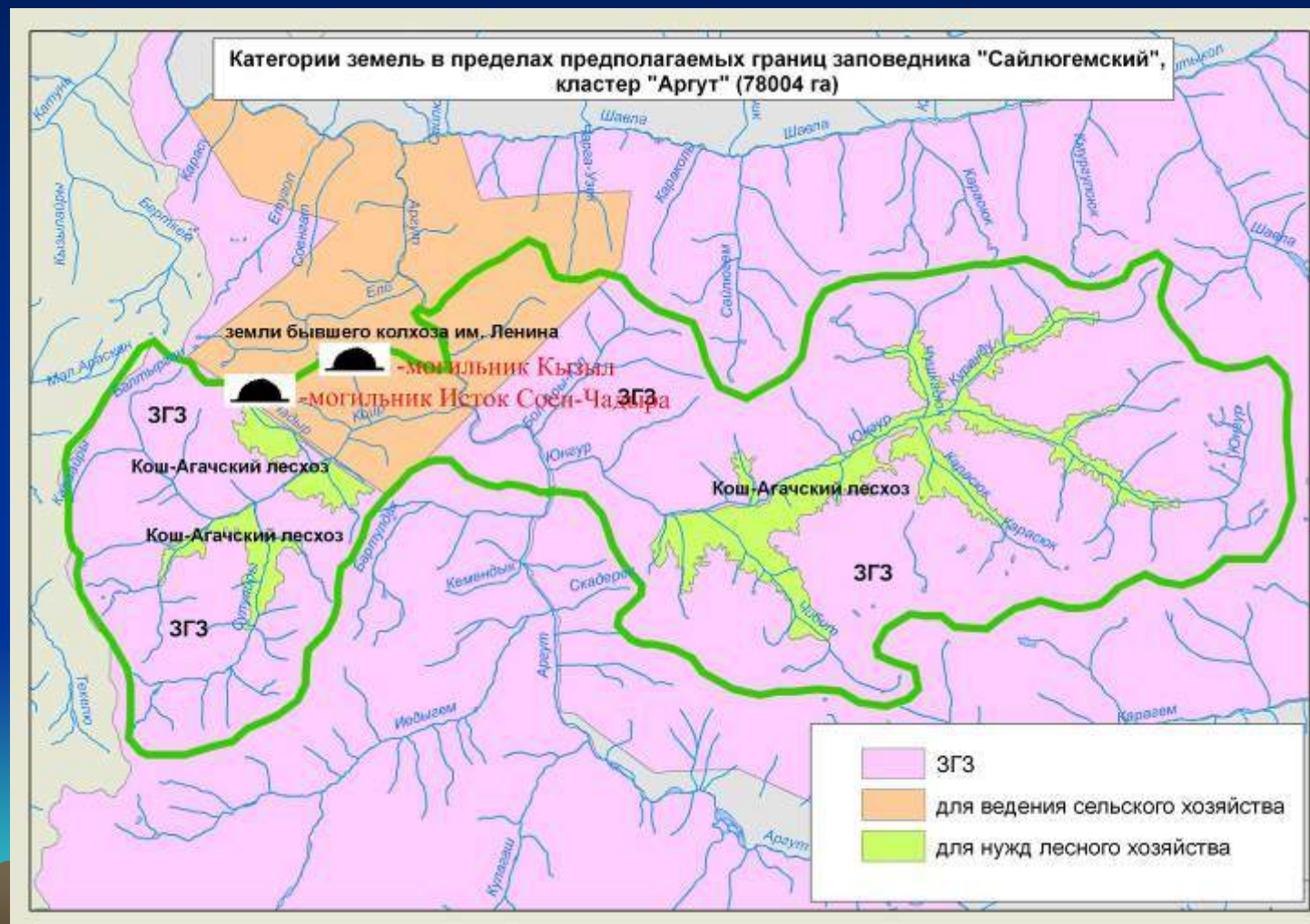


# ООПТ Республики Алтай

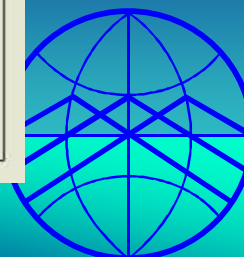
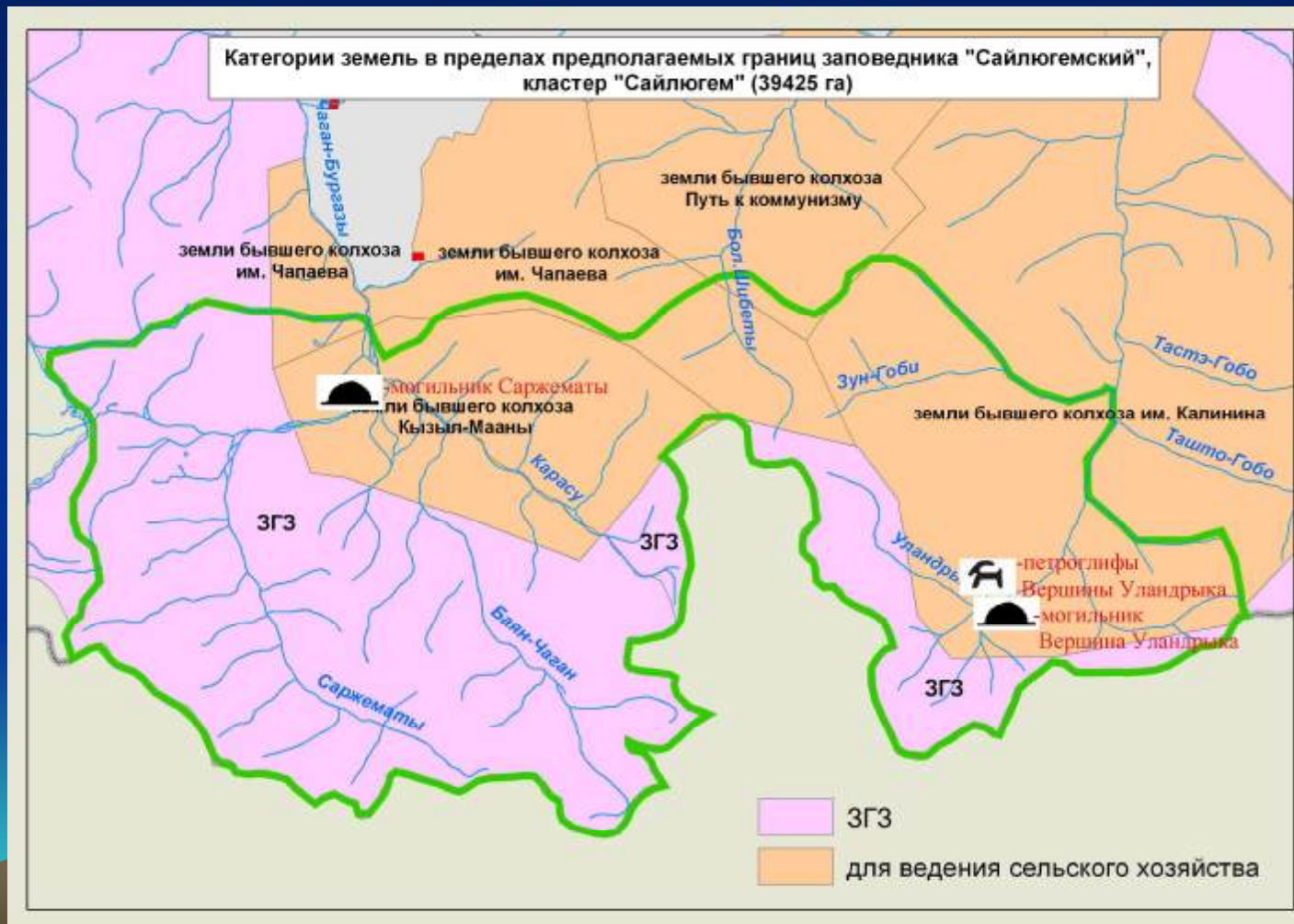
- Алтайский государственный природный заповедник, 871,2 тыс. га
- Катунский государственный природный биосферный заповедник, 151,6 тыс. га
- Природный парк «Белуха», 131,3 тыс. га
- Природный парк «Зона покоя Укок», 254,2 тыс. га
- Каракольский природный парк «Уч-Энмек», 65 тыс. га
- Природно-хозяйственный парк «Аргут», 20,5 тыс. га
- Природно-хозяйственный парк «Чуй-Оозы», 9,5 тыс. га
- Горно-Алтайский ботанический сад
- Более 100 памятников природы
- Около 23% территории республики




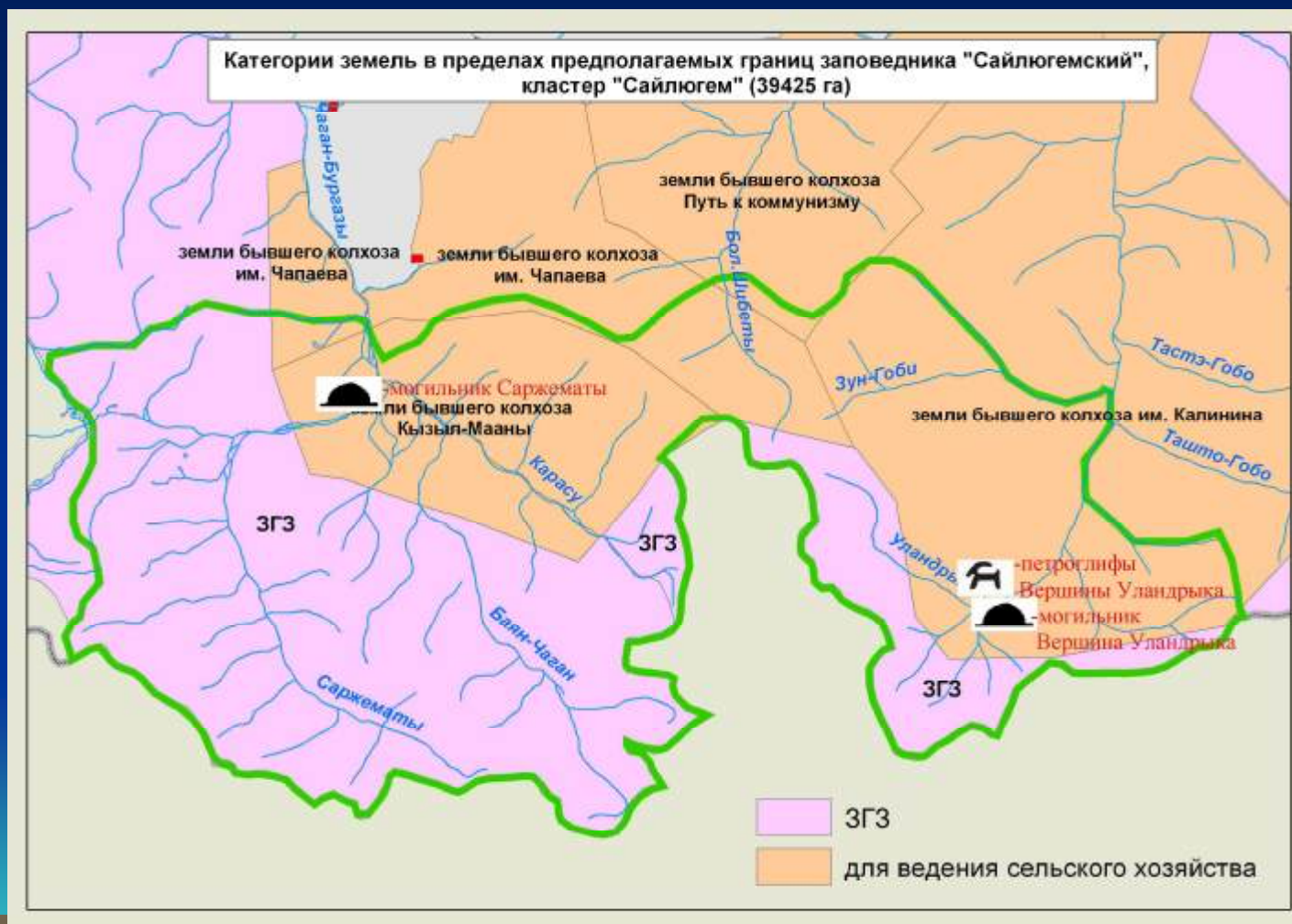
# Планируемый национальный парк «Сайлюгем» (117429 га), кластер Аргут (78004 га)



# Планируемый национальный парк «Сайлюгем» (117429 га), кластер Сайлюгем (39425 га)




# Планируемый национальный парк «Сайлюгем», кластер Сайлюгем




# Угрозы и проблемы развития ООПТ

1. Отсутствие эффективного государственного управления системой ООПТ на региональном уровне.
2. Отсутствие четкого разграничения сфер ответственности за развитие и управление ООПТ между ведомствами и структурами разных уровней, отсутствие межведомственного и межсекторного взаимодействия в этой области.
3. Неадекватность имеющихся ресурсов, в первую очередь, финансовых, реальным потребностям ООПТ (уровень финансирования региональных ООПТ ниже, чем федеральных).
4. Отсутствие критериев, в том числе экономических, оценки эффективности каждой ООПТ, сетей ООПТ (на региональном уровне).
5. Низкая эффективность управления отдельными ООПТ, отсутствие, в большинстве из них, долгосрочных и среднесрочных планов развития.
6. Несовершенная правовая и нормативная базы управления системой ООПТ и отдельными территориями, наличие пробелов и противоречий в действующем законодательстве.
7. Отсутствие четких критериев развития систем ООПТ федерального и регионального уровней, в т.ч. создания новых охраняемых территорий




# *Структура стратегии развития ООПТ Республики Алтай до 2015г.*

1. Анализ ситуации
2. Общая характеристика ООПТ РА, основные проблемы развития
3. Цели и задачи стратегии развития ООПТ РА до 2015г.
4. Пути достижения цели по организации:
  - управления ООПТ,
  - природоохранной деятельности,
  - эколого-просветительской деятельности,
  - и привлечению местного населения в природоохранную деятельность,
  - и развитию экологического туризма,
5. Механизмы реализации стратегии
6. Организация мониторинга и корректировки стратегии.
7. Ожидаемая эффективность стратегии.



# Спасибо за внимание!



## Приглашаем к сотрудничеству!

- Фонд устойчивого развития Алтая (FSDA)
  - [www.FSDA.ru](http://www.FSDA.ru)
- Tel: +7 38822 22696,  
E-mail: [info@fsda.ru](mailto:info@fsda.ru)
- Чагат Алмашев, директор
  - Tel: +7 913 998 22 55
  - E-mail: [ch.almashev@fsda.ru](mailto:ch.almashev@fsda.ru)