

Научно-практическая конференция
«Проблемы и перспективы территориальной
охраны природы
в Новосибирской области и сопредельных регионах».
Новосибирск 3-4 декабря 2008 г.

ПЛАНИРОВАНИЕ И СОЗДАНИЕ РЕПРЕЗЕНТАТИВНОЙ СЕТИ ООПТ В АЛТАЕ-САЯНСКОМ ЭКОРЕГИОНЕ

А.И. Бондарев

Менеджер проекта ПРООН/ГЭФ
«Сохранение биоразнообразия в российской части
Алтае-Саянского Экорегиона»



Этапы планирования и создания сети ООПТ

- Планирование
- Легитимизация (утверждение)
- Реализация

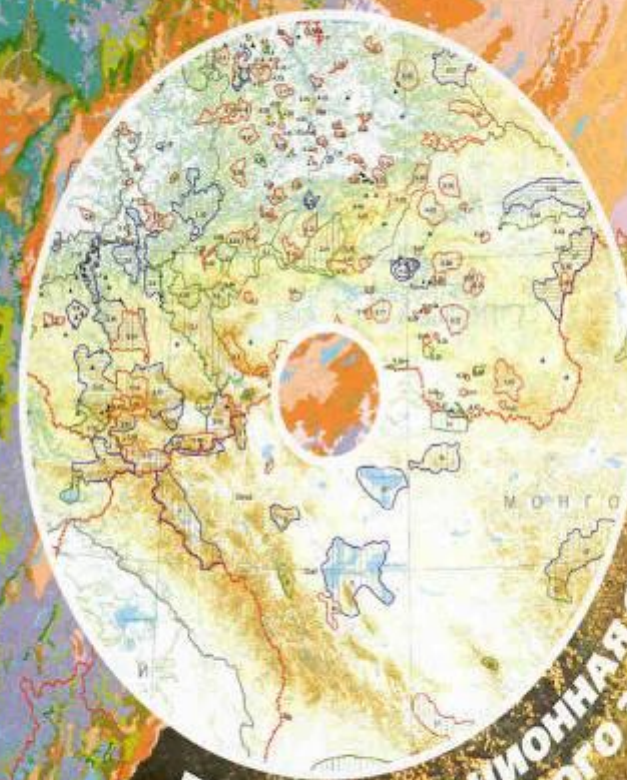



ПЛАНИРОВАНИЕ






Система особо охраняемых природных территорий Алтае-Саянского экорегиона



ГЕОИНФОРМАЦИОННАЯ СИСТЕМА (ГИС)
АЛТАЙ-САЯНСКОГО ЭКОРЕГИОНА

Базовый масштаб
1:1000000



УТВЕРЖДЕНИЕ



18.08.2003 г. № 225

**О схеме размещения и развития
особо охраняемых природных
территорий Республики Алтай
до 2010 года**

В соответствии с Федеральным законом «Об особо охраняемых природных территориях», с Законом Республики Алтай «Об особо охраняемых природных территориях и объектах Республики Алтай» в целях сохранения уникальных и типичных природных объектов, рационального использования природных ресурсов, их устойчивого управления, упорядочения размещения планируемых особо охраняемых природных территорий, а также в целях оптимизации деятельности существующих особо охраняемых природных территорий
Правительство Республики Алтай

п о с т а н о в л я е т:

1. Утвердить прилагаемую схему размещения и развития особо охраняемых природных территорий Республики Алтай до 2010 года.
2. Министерству туризма Республики Алтай (Зяблицкий С.И.) совместно со специально уполномоченными органами в области охраны окружающей среды, органами местного самоуправления осуществить необходимую работу по поэтапному образованию особо охраняемых природных территорий в соответствии со схемой размещения и развития особо охраняемых природных территорий Республики Алтай до 2010 года.

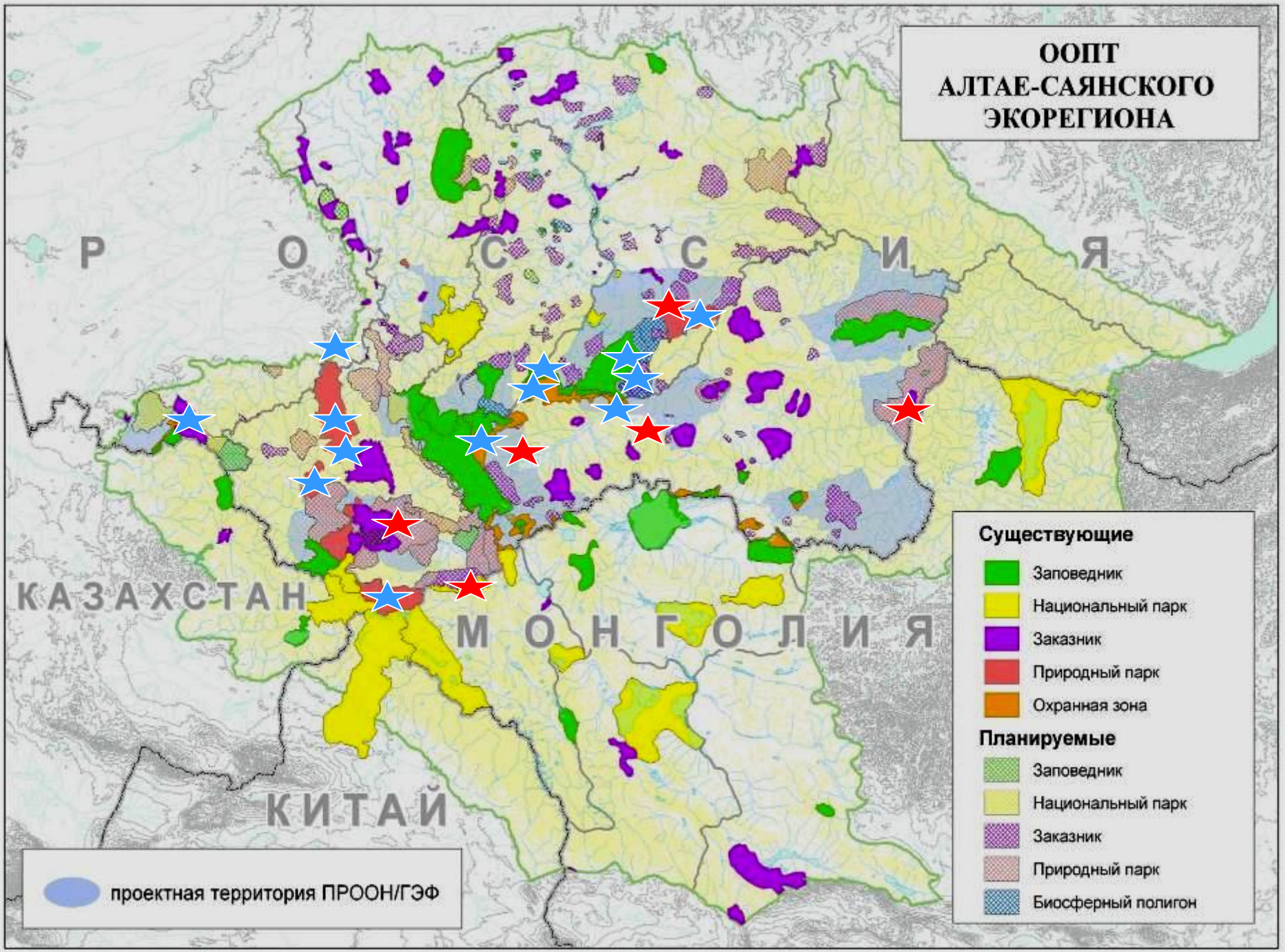
Глава Республики Алтай,
Председатель Правительства
Республики Алтай

М.И. Лапшин

РЕАЛИЗАЦИЯ



ООПТ АЛТАЕ-САЯНСКОГО ЭКореГИОНА



В рамках реализации схемы Эконет создано:

- Заповедников – 1 (142.4 тыс.га)**
- Природных парков – 7 (641.1 тыс.га)**
- Заказников – 4 (102.2 тыс.га)**
- Охранных зон заповедников – 1 (380.0 тыс.га)**

Итого: 1265.7 тыс.га



СПАСИБО ЗА ВНИМАНИЕ

